



**КОМИТЕТ ИМУЩЕСТВЕННЫХ ОТНОШЕНИЙ  
АДМИНИСТРАЦИИ ПЕРМСКОГО МУНИЦИПАЛЬНОГО ОКРУГА**

**РЕШЕНИЕ**

о размещении объектов № 1908

Пермский край  
Пермский округ

10.08.2023

Комитет имущественных отношений администрации Пермского муниципального округа разрешает Акционерному обществу «Газпром газораспределение Пермь» (ИНН 5902183841, ОГРН 2125902017723, почтовый адрес: 614000, г. Пермь, ул. Петропавловская, 43)

размещение объекта «газопровод давлением до 1,2 Мпа, для размещения которого не требуется разрешения на строительство»

на землях государственная собственность на которые не разграничена

на срок 1 год.

Местоположение: Пермский край, Пермский муниципальный округ, п. Кукуштан, ул. Сиреневая, к дому 14.

Приложение: схема предполагаемых к использованию земель или части земельного участка.

Особые условия использования:

1. При размещении объекта учесть параметры ширины проезда улично-дорожной сети, во избежание сужения полосы отвода дороги.
2. Получение разрешения на производство земляных работ.

Заместитель председателя комитета  
имущественных отношений администрации  
Пермского муниципального округа



М.В. Королева

(подпись, печать)

## Схема предполагаемых к использованию земель или части земельного участка

Объект: Газопровод давлением до 1,2 Мпа, для размещения которого не требуется разрешения на строительство

Местоположение: расположенных по адресу: Пермский край, м.о. Пермский,  
п. Кукуштан, ул. Сиреневая, к дому 14

Площадь земель или части земельного участка, кв.м.: 156

Категория земель: земли населенных пунктов

Вид разрешенного использования: -

Описание границ смежных землепользователей:









От точки н1 до точки н2 - земельный участок с кадастровым номером 59:32:0010003:1062

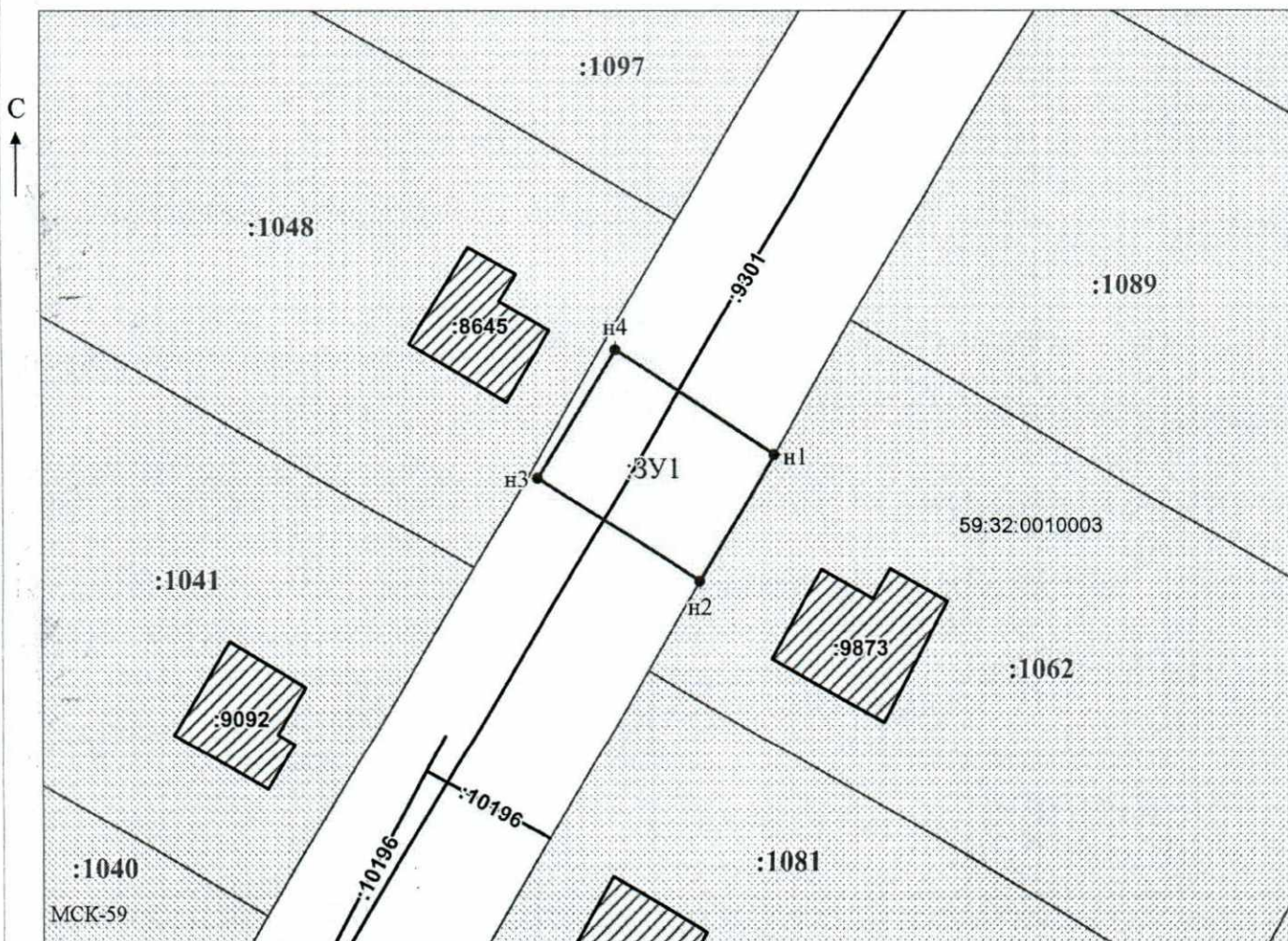
От точки н2 до точки н1 - земли общего пользования

Каталог координат, м

№ точки границы	X	Y
н1	476806.58	2246997.22
н2	476797.09	2246991.66
н3	476804.89	2246979.65
н4	476814.21	2246985.48
н1	476806.58	2246997.22

**Условные обозначения:**

- |   |  |
|---|--|
| <ul style="list-style-type: none"> <li> - предполагаемый участок земель, на которых планируется размещение объекта</li> <li> - границы и номер земельного участка, сведения о которых внесены в ЕГРН</li> <li> - границы и номер объекта капитального строительства, сведения о которых внесены в ЕГРН</li> <li> - граница кадастрового квартала</li> </ul> | <ul style="list-style-type: none"> <li> - зоны с особыми условиями использования территории, сведения о которых внесены в ЕГРН</li> <li> - обозначение запрашиваемого земельного участка</li> <li> - характерная точка границ земель или части земельного участка</li> <li> - номер кадастрового квартала</li> </ul> |
|---|--|



Масштаб 1:500

Заявитель: \_\_\_\_\_ / Офишкина И.В.  
 МП \_\_\_\_\_ (подпись, расшифровка подписи)

(для юридических лиц  
и индивидуальных предпринимателей)